



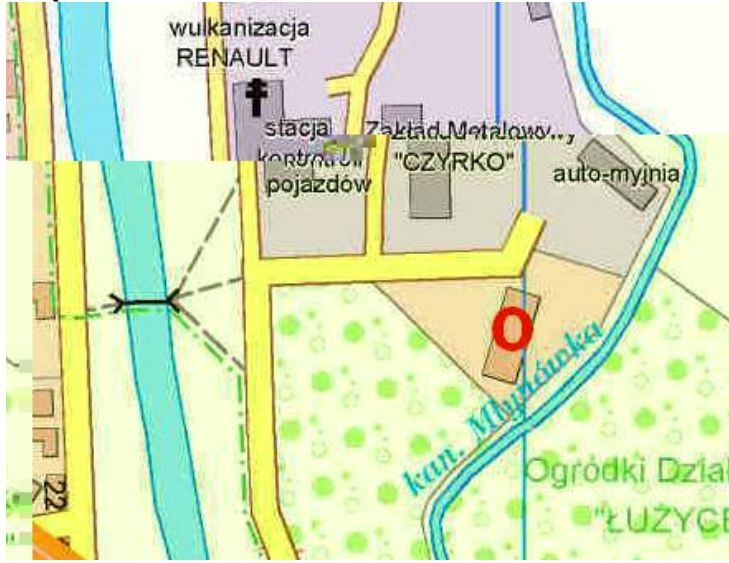
## KARTA ADRESOWA OBIEKTU ZABYTKOWEGO

<b>Nazwa:</b> Dom mieszkalny		<b>Nr inwentarzowy w GEZ:</b>	<b>404</b>
<b>Funkcja obecna:</b> mieszkalno - usługowy		<b>Czas powstania:</b> I poł. XIX wieku	
<b>Fotografia:</b>		<p><b>Województwo:</b> dolnośląskie  <b>Powiat:</b> lubański  <b>Gmina:</b> Lubań  <b>Adres:</b> ul. Torowa 12  <b>Obręb III AM 8 Dz. 17/1</b></p> 	
 <p style="text-align: center;"><b>Fot. Elewacja</b></p>		<p><b>Własność:</b> Gmina Miejska Lubań + użytkownik wieczysty  <b>Sposób użytkowania:</b> budynek mieszkalno-usługowy  <b>Informacje o ochronie:</b>                      Budynek objęty mpzp</p>	
<p><b>Opis architektury i techniki wykonania:</b>                      Budynek o bryle rozczłonkowanej, z ryzalitami, murowany z cegły i otynkowany tynkiem zacieranym, dwu – i trzykondygnacyjny, podpiwniczony, poddasze również użytkowe, dach naczółkowy kryty dachówką karpiońską w podwójną łuskę, w połaci dachowej obecne lukarny.</p>		<p><b>Rodzaj zagrożeń:</b>                      - drgania komunikacyjne od ulicy i torów kolejowych</p> <p><b>Uwagi i wymogi:</b>                      - utrzymać architekturę budynku, zwrócić uwagę na estetykę reklam</p>	
<b>Stan zachowania:</b> bardzo dobry	<b>Autor:</b> Aleksandra Fink	<b>Data:</b> listopad 2013	



## KARTA ADRESOWA OBIEKTU ZABYTKOWEGO

<b>Nazwa:</b> Dom mieszkalny		<b>Nr inwentarzowy w GEZ:</b>	<b>405</b>
<b>Funkcja obecna:</b> mieszkalna		<b>Czas powstania:</b> I poł. XIX w.	
<b>Fotografia:</b>  <div style="text-align: center;">  <p style="margin-top: 5px;"><b>Fot. Elewacja</b></p> </div>		<b>Województwo:</b> dolnośląskie <b>Powiat:</b> lubański <b>Gmina:</b> Lubań <b>Adres:</b> ul. Torowa 16 <b>Obręb III AM 8 Dz. 13/13</b>  	
<b>Opis architektury i techniki wykonania:</b> Budynek założony na planie prostokąta usytuowany kalenicą do ulicy, murowany z cegły i otynkowany tynkiem zacieranym, parter budynku w elewacji frontowej oraz naroża budynku boniowane, dwukondygnacyjny, na podmurówce, podpiwniczony, poddasze również użytkowe, dach mansardowy kryty dachówką karpioówką w podwójna łuskę, w połaci dachowej obecne lukarny.		<b>Własność:</b> Gmina Miejska Lubań + prywatna <b>Sposób użytkowania:</b> budynek mieszkalny <b>Informacje o ochronie:</b> Budynek objęty mpzp	
<b>Stan zachowania:</b> dobry		<b>Rodzaj zagrożeń:</b> - brak remontów, - w sąsiedztwie kotłownia miejska (zapylenie, drgania)	
<b>Autor:</b> Aleksandra Fink		<b>Uwagi i wymogi:</b> Konieczna wymiana pokrycia dachowego oraz remont elewacji.	
<b>Data:</b> listopad 2013			

## KARTA ADRESOWA OBIEKTU ZABYTKOWEGO

<b>Nazwa:</b> Dom mieszkalny		<b>Nr inwentarzowy w GEZ:</b>	<b>406</b>
<b>Funkcja obecna:</b> mieszkalna		<b>Województwo:</b> dolnośląskie	
<b>Czas powstania:</b> kon. XIX w.		<b>Powiat:</b> lubański	
<b>Fotografia:</b>		<b>Gmina:</b> Lubań	
		<b>Adres:</b> Warszawska 2	
<b>Fot. Elewacja</b>		<b>Obręb IV AM 5 Dz. 33/17</b>	
<p><b>Opis architektury i techniki wykonania:</b></p> <p>Budynek wzniesiony w końcu XIX w. jako mieszkalno - administracyjny wraz z małym budynkiem przemysłowym (fabryka chusteczek lnianych) elektryczny z elementami neogotyku i neobaroku. Położony w południowo - wschodniej części Lubania, od strony zachodniej niewielki park z starodrzewiem. Budynek murowany z cegły, podpiwniczony z poddaszem mieszkalnym, obramienia okien, gzymsy, portal wejściowy, dekoracja szczytu i elewacji ceglana, częściowo profilowana. Budynek na planie zbliżonym do kwadratu z niewielkimi ryzalitami od strony północnej i południowej. Ryzality zwieńczone facjatami kryte dachem naczółkowym. Dach budynku mieszkalnego dwuspadowy kryty dachówką karpieńską w podwójną łuskę</p> <p>Budynek przemysłowy usytuowany prostopadle do budynku mieszkalnego na planie prostokąta, jednokondygnacyjny, murowany, elewacja z licowej cegły klinkierowej. Budynek jednokondygnacyjny kryty dachem szedowym (pilastym) z świetlikami.</p>			
		<b>Własność:</b> Skarb Państwa + użytkowanie wieczyste	
		<b>Sposób użytkowania:</b> budynek mieszkalny	
		<b>Informacje o ochronie</b>	
		Obiekt wpisany do rejestru zabytków nr 623/1172/J z 22. 07. 1994 r.	
		Budynek objęty mpzp	
		<b>Rodzaj zagrożeń</b>	
		- zły stan pokrycia dachowego	
		<b>Uwagi i wymogi:</b>	
		Zachować bryłę budynku, podział i wystrój elewacji oraz typ dachu	
<b>Stan zachowania:</b> średni		<b>Data:</b> listopad 2013	
<b>Autor:</b> Aleksandra Fink			

## KARTA ADRESOWA OBIEKTU ZABYTKOWEGO

<b>Nazwa:</b> Kamienica		<b>Nr inwentarzowy w GEZ:</b>	<b>407</b>
<b>Funkcja obecna</b> mieszkalna	<b>Czas powstania:</b> 1907 r.		
<b>Fotografia:</b>		<p><b>Województwo:</b> dolnośląskie  <b>Powiat:</b> lubański  <b>Gmina:</b> Lubań  <b>Adres:</b> Warszawska 3  <b>Obręb IV AM 10 Dz. 55</b></p> 	
		<p><b>Własność:</b> Gmina Miejska Lubań + prywatna  <b>Sposób użytkowania:</b> budynek mieszkalny</p>	
		<p><b>Informacje o ochronie</b>                  Budynek objęty mpzp</p>	
		<p><b>Rodzaj zagrożeń</b>                  - zwiększenie ruchu kołowego</p> <p><b>Uwagi i wymogi:</b>                  Zachować bryłę budynku, podział i wystrój elewacji, typ dachu.</p>	
<b>Stan zachowania:</b> dobry	<b>Autor:</b> Aleksandra Fink	<b>Data:</b> listopad 2013	

Fot. Elewacja frontowa

**Opis architektury i techniki wykonania:**

Kamienica w zabudowie pierzejowej, narożna zakończona ślepą ścianą. Budynek założony na planie prostokąta, czterokondygnacyjny, murowany z cegły na podmurówce, podpiwniczony, parter otynkowany tynkiem zacieranym boniowany, powyżej elewacja z licowej cegły klinkierowej z otynkowanymi detalami architektonicznymi, dach dwuspadowy kryty dachówką karpiówką podwójnie w łuskę.

## KARTA ADRESOWA OBIEKTU ZABYTKOWEGO

<b>Nazwa:</b> Kamienica		<b>Nr inwentarzowy w GEZ:</b>	<b>408</b>
<b>Funkcja obecna:</b> mieszkalna		<b>Czas powstania:</b> pocz. XX w.	
<b>Fotografia:</b> <div style="text-align: center;">  </div> <p style="text-align: center; margin-top: 10px;"><b>Fot.</b> Elewacja frontowa</p>		<b>Województwo:</b> dolnośląskie <b>Powiat:</b> lubański <b>Gmina:</b> Lubań <b>Adres:</b> Warszawska 4 <b>Obręb IV AM 10 Dz. 54</b> 	
		<b>Własność:</b> Gmina Miejska Lubań + prywatna	
		<b>Sposób użytkowania:</b> budynek mieszkalny	
		<b>Informacje o ochronie</b> Budynek objęty mpzp	
		<b>Rodzaj zagrożeń</b> - zwiększenie ruchu kołowego	
		<b>Uwagi i wymogi:</b> Zachować bryłę budynku, podziały i wystrój elewacji, typ dachu.	
<b>Stan zachowania:</b> dobry		<b>Data:</b> listopad 2013	
<b>Autor:</b> Aleksandra Fink			

**Opis architektury i techniki wykonania:**

Kamienica w zabudowie pierzejowej, założona na planie prostokąta, czterokondygnacyjna, murowana z cegły na podmurówce, podpiwniczona. Parter budynku otynkowany tynkiem zacieranym, boniowany, powyżej elewacja z licowej cegły klinkierowej, z otynkowanymi detalami architektonicznymi, dach dwuspadowy kryty dachówką karpiówką podwójnie w łuskę.

## KARTA ADRESOWA OBIEKTU ZABYTKOWEGO

**Nazwa:** Kamienica

**Funkcja obecna:** mieszkalna

**Fotografia:**

**Czas powstania:** pocz. XX w.

**Nr inwentarzowy w GEZ:**

**409**

**Województwo:** dolnośląskie

**Powiat:** lubański

**Gmina:** Lubań

**Adres:** Warszawska 5

**Obręb IV AM 10 Dz. 53**





**Fot.** Elewacja frontowa





**Opis architektury i techniki wykonania:**

Kamienica w zabudowie pierzejowej, zało

## KARTA ADRESOWA OBIEKTU ZABYTKOWEGO

<b>Nazwa:</b> Kamienica		<b>Nr inwentarzowy w GEZ:</b>	<b>410</b>
<b>Funkcja obecna:</b> mieszkalna	<b>Czas powstania:</b> 1910 r.		
<b>Fotografia:</b>  <p style="text-align: center; margin-top: 10px;"><b>Fot. Elewacja frontowa</b></p>		<p><b>Województwo:</b> dolnośląskie  <b>Powiat:</b> lubański  <b>Gmina:</b> Lubań  <b>Adres:</b> Warszawska 5a  <b>Obręb IV AM 10 Dz. 52</b></p> 	
<p><b>Opis architektury i techniki wykonania:</b>                  Kamienica w zabudowie pierzejowej, założona na planie kwadratu, czterokondygnacyjna, murowana z cegły na podmurówce, podpiwniczona. Parter budynku otynkowany tynkiem zacieranym, boniowany, powyżej elewacja z licowej cegły klinkierowej, z otynkowanymi detalami architektonicznymi, dach dwuspadowy kryty dachówką karpiówką podwójnie w łuskę.</p>		<p><b>Własność:</b> Gmina Miejska Lubań + prywatna  <b>Sposób użytkowania:</b> budynek mieszkalny</p> <p><b>Informacje o ochronie</b>                  Budynek objęty mpzp</p>	
<p><b>Stan zachowania:</b> dobry</p>		<p><b>Rodzaj zagrożeń</b>                  - zwiększenie ruchu kołowego</p> <p><b>Uwagi i wymogi:</b>                  Zachować bryłę budynku, podziały i wystrój elewacji, stolarkę okienną i drzwiową, typ dachu.</p>	
<b>Autor:</b> Aleksandra Fink		<b>Data:</b> listopad 2013	

## KARTA ADRESOWA OBIEKTU ZABYTKOWEGO




<b>Nazwa:</b> Kamienica		<b>Nr inwentarzowy w GEZ:</b>	<b>411</b>
<b>Funkcja obecna:</b> mieszkalna		<b>Województwo:</b> dolnośląskie	
<b>Czas powstania:</b> XIX/XX w.		<b>Powiat:</b> lubański	
<b>Fotografia:</b>		<b>Gmina:</b> Lubań	
<div style="display: flex; justify-content: space-around;"> <div style="text-align: center;">  <p><b>Fot. Elewacja frontowa</b></p> </div> <div style="text-align: center;">  <p><b>Fot. Obramowania</b></p> </div> </div>		<b>Adres:</b> Warszawska 6	
		<b>Obręb IV AM 10 Dz. 51</b>	
			
		<b>Własność:</b> Gmina Miejska Lubań + prywatna	
		<b>Sposób użytkowania:</b> budynek mieszkalny	
		<b>Informacje o ochronie</b> Budynek objęty mpzp	
		<b>Rodzaj zagrożeń</b> - zwiększenie ruchu kołowego	
		<b>Uwagi i wymogi:</b> Zachować bryłę budynku, podziały i wystrój elewacji, stolarkę okienną i drzwiową typ dachu.	
<b>Stan zachowania:</b> dobry	<b>Autor:</b> Aleksandra Fink	<b>Data:</b> listopad 2013	

**Opis architektury i techniki wykonania:**







Kamienica w zabudowie pierzejowej, założona na planie prostokąta, trzykondygnacyjna, murowana z cegły na podmurówce nietynkowana, elewacja z licowej cegły klinkierowej, tynkowane dekoracje i obramienia, obecny ryzalit na osi, dach dwuspadowy kryty dachówką karpiówką podwójnie w łuskę.



## KARTA ADRESOWA OBIEKTU ZABYTKOWEGO

<b>Nazwa:</b> Kamienica		<b>Nr inwentarzowy w GEZ:</b>	<b>412</b>
<b>Funkcja obecna:</b> mieszkalna		<b>Czas powstania:</b> 4 ćw. XIX w.	
<b>Fotografia:</b>		<b>Województwo:</b> dolnośląskie <b>Powiat:</b> lubański <b>Gmina:</b> Lubań <b>Adres:</b> Warszawska 7 <b>Obręb IV AM 10 Dz. 50</b>	
			
<b>Fot. Elewacja frontowa</b>		<b>Fot. Obramowania</b>	
<b>Opis architektury i techniki wykonania:</b> Kamienica w zabudowie pierzejowej, założona na planie prostokąta, trzykondygnacyjna, murowana z cegły na podmurówce nietynkowana, elewacja z licowej cegły klinkierowej, tynkowane dekoracje i obramienia, obecny ryzalit na osi, dach dwuspadowy kryty dachówką karpiówką podwójnie w łuskę.		<b>Własność:</b> Gmina Miejska Lubań + prywatna <b>Sposób użytkowania:</b> budynek mieszkalny <b>Informacje o ochronie</b> Budynek objęty mpzp	
		<b>Rodzaj zagrożeń</b> - zwiększenie ruchu kołowego  <b>Uwagi i wymogi:</b> Zachować bryłę budynku, podziały i wystrój elewacji, stolarkę okienną i drzwiową typ dachu.	
<b>Stan zachowania:</b> dobry	<b>Autor:</b> Aleksandra Fink	<b>Data:</b> listopad 2013	

## KARTA ADRESOWA OBIEKTU ZABYTKOWEGO

<b>Nazwa:</b> Kamienica		<b>Nr inwentarzowy w GEZ:</b> <span style="float: right;"><b>413</b></span>
<b>Funkcja obecna:</b> mieszkalna	<b>Czas powstania:</b> 4 ćw. XIX w.	<b>Województwo:</b> dolnośląskie <b>Powiat:</b> lubański <b>Gmina:</b> Lubań <b>Adres:</b> Warszawska 8 <b>Obręb IV AM 10 Dz. 49</b>
<b>Fotografia:</b>		
<div style="display: flex; justify-content: space-around;">    </div> <p style="text-align: center;"><b>Fot. Elewacja frontowa</b></p>		<p><b>Własność:</b> Gmina Miejska Lubań + prywatna</p> <p><b>Sposób użytkowania:</b> budynek mieszkalny</p> <p><b>Informacje o ochronie</b> Budynek objęty mpzp</p>
<div style="display: flex; justify-content: space-around;">   </div> <p style="text-align: center;"><b>Fot. Obramowania</b></p>		<p><b>Rodzaj zagrożeń</b> - zwiększenie ruchu kołowego</p> <p><b>Uwagi i wymogi:</b> Zachować bryłę budynku, podziały i wystrój elewacji, stolarkę okienną i drzwiową typ dachu.</p>
<b>Opis architektury i techniki wykonania:</b> Kamienica w zabudowie pierzejowej, narożna, założona na planie litery „T” z dwóch skrzydeł przyległych do siebie prostokątnie, cztero- i trzykondygnacyjna. Budynek murowany z cegły na podmurówce nietynkowany, elewacja z licowej cegły klinkierowej, tynkowane dekoracje i obramienia. Ryzality na osi w skrzydle zachodnim i leżącym przy ulicy, dach dwuspadowy, w skrzydle zachodnim nad ryzalitem osobny dach dwuspadowy, dach kryty dachówką karpiówką podwójnie w łuskę.		
<b>Stan zachowania:</b> dobry	<b>Autor:</b> Aleksandra Fink	<b>Data:</b> listopad 2013

## KARTA ADRESOWA OBIEKTU ZABYTKOWEGO

<b>Nazwa:</b> Kamienica		<b>Nr inwentarzowy w GEZ:</b>	<b>414</b>
<b>Funkcja obecna:</b> mieszkalna	<b>Czas powstania:</b> 4 ćw. XIX w.		
<b>Fotografia:</b> <div style="text-align: center;">  </div> <p style="text-align: center;"><b>Fot. Elewacja frontowa</b></p>		<p><b>Województwo:</b> dolnośląskie  <b>Powiat:</b> lubański  <b>Gmina:</b> Lubań  <b>Adres:</b> Warszawska 9  <b>Obręb IV AM 10 Dz. 23</b></p> 	
		<b>Własność:</b> Gmina Miejska Lubań + prywatna	
		<b>Sposób użytkowania:</b> budynek mieszkalny	
		<b>Informacje o ochronie</b> Budynek objęty mpzp	
		<b>Rodzaj zagrożeń</b> - postępująca dewastacja elewacji	
		<b>Uwagi i wymogi:</b> Zachować bryłę budynku, podziały i wystrój elewacji, stolarkę okienną i drzwiową typ dachu.	
<b>Stan zachowania:</b> dobry	<b>Autor:</b> Aleksandra Fink	<b>Data:</b> listopad 2013	

**Opis architektury i techniki wykonania:**

Kamienica wolnostojąca, założona na planie prostokąta, trzykondygnacyjna, murowana z cegły na podmurówce nietynkowany, elewacja z licowej cegły klinkierowej dwukolorowej, tynkowane dekoracje i obramienia. Szczyty budynku otynkowane tynkiem nakrapianym. Ryzalicy na osi budynku, dach dwuspadowy kryty dachówką karpiówką podwójnie w łuskę.

## KARTA ADRESOWA OBIEKTU ZABYTKOWEGO

<b>Nazwa:</b> Kamienica		<b>Nr inwentarzowy w GEZ:</b>	<b>415</b>
<b>Funkcja obecna:</b> mieszkalna	<b>Czas powstania:</b> 4 ćw. XIX w.		
<b>Fotografia:</b>		<p><b>Województwo:</b> dolnośląskie  <b>Powiat:</b> lubański  <b>Gmina:</b> Lubań  <b>Adres:</b> Warszawska 10  <b>Obręb IV AM 10 Dz. 22</b></p> 	
		<b>Własność:</b> Gmina Miejska Lubań + prywatna	
		<b>Sposób użytkowania:</b> budynek mieszkalny	
		<b>Informacje o ochronie</b> Budynek objęty mpzp	
		<b>Rodzaj zagrożeń</b> -:chówe	

**Fot. Elewacja frontowa**







**Fot. Szczyt ryzalitu i płaskorzeźba**

**Opis architektury i techniki wykonania:**

Kamienica wolnostojąca, założona na planie prostokąta, dwukondygnacyjna, murowany z cegły na podmurówce, podpiwniczona, nieotynkowana, elewacja z licowej cegły klinkierowej dwukolorowej, tynkowane dekoracje i obramienia. Szczyty budynku otynkowane tynkiem nakrapianym. Ryzalitu na osi budynku zwieńczony trójkątnym szczytem krytym osobnym dachem dwuspadowym. Dach dwuspadowy kryty dachówką karpówką podwójnie w łuskę.

## KARTA ADRESOWA OBIEKTU ZABYTKOWEGO

<b>Nazwa:</b> Kamienica		<b>Nr inwentarzowy w GEZ:</b>	<b>416</b>
<b>Funkcja obecna:</b> mieszkalna		<b>Województwo:</b> dolnośląskie	
<b>Czas powstania:</b> XIX/XX w.		<b>Powiat:</b> lubański	
<b>Fotografia:</b>		<b>Gmina:</b> Lubań	
		<b>Adres:</b> Warszawska 11	
<p><b>Fot. Elewacja frontowa</b></p>  		<b>Obręb IV AM 10 Dz. 21</b>	
<p><b>Fot. Płaskorzeźba</b></p>			
<b>Opis architektury i techniki wykonania:</b>		<b>Własność:</b> prywatna	
Kamienica wolnostojąca, założona na planie prostokąta, trzykondygnacyjny, z wejściem głównym w elewacji bocznej od ulicy, murowany z cegły na podmurówce, nietynkowany, elewacja z licowej cegły klinkierowej, Szczyty budynku otynkowane tynkiem zacieranym. Na osi budynku obecny ryzalit na planie półsześciokąta, dach dwuspadowy kryty dachówką karpiówką.		<b>Sposób użytkowania:</b> budynek mieszkalny	
<b>Stan zachowania:</b> dobry		<b>Informacje o ochronie</b>	
<b>Autor:</b> Aleksandra Fink		Budynek objęty mpzp	
<b>Data:</b> listopad 2013		<b>Rodzaj zagrożeń</b>	
		- postępująca dewastacja elewacji	
		<b>Uwagi i wymogi:</b>	
		Zachować bryłę budynku, podziały elewacji frontowej, dekoracje elewacji bocznej, stolarkę okienną i drzwiową, typ dachu.	

## KARTA ADRESOWA OBIEKTU ZABYTKOWEGO

<b>Nazwa:</b> Kamienica		<b>Nr inwentarzowy w GEZ:</b>	<b>417</b>
<b>Funkcja obecna:</b> mieszkalna		<b>Województwo:</b> dolnośląskie	
<b>Fotografia:</b>		<b>Powiat:</b> lubański	
<b>Czas powstania:</b> 4 ćw. XIX w.		<b>Gmina:</b> Lubań	
<div style="display: flex; justify-content: space-around;">   </div>		<b>Adres:</b> Warszawska 15	
		<b>Obręb IV AM 10 Dz. 20</b>	
			
		<b>Własność:</b> Gmina Miejska Lubań + prywatna	
		<b>Sposób użytkowania:</b> budynek 3 Tm[(b)-4.01 834 Tm[(bfr80078 3	




Fot. Elewacja frontowa

**Opis architektury i techniki wykonania:**

Budynek wolnostojący, założona na planie prostokąta, dwukondygnacyjny, murowany z cegły na podmurówce, nietynkowany, elewacja z licowej cegły klinkierowej z otynkowanymi detalami architektonicznymi. Na osi budynku obecny ryzalit z wejściem głównym, ryzalit zwieńczony trójkątnym szczytem krytym dwuspadowym dachem. Dach główny naczółkowy kryty dachówką karpiówką w podwójną łuskę.



## KARTA ADRESOWA OBIEKTU ZABYTKOWEGO



<b>Nazwa:</b> Kamienica		<b>Nr inwentarzowy w GEZ:</b> <b>419</b>
<b>Funkcja obecna:</b> mieszkalna	<b>Czas powstania:</b> 3 ćw. XIX w.	<b>Województwo:</b> dolnośląskie <b>Powiat:</b> lubański <b>Gmina:</b> Lubań <b>Adres:</b> Warszawska 18 <b>Obręb IV AM 10 Dz. 48</b>
<b>Fotografia:</b>		
		<b>Własność:</b> prywatna <b>Sposób użytkowania:</b> budynek mieszkalny <b>Informacje o ochronie</b> Budynek objęty mpzp
<p style="text-align: center;"><b>Fot. Elewacja frontowa</b></p> <p style="text-align: center;"><b>Fot. Obramowania</b></p>		<b>Rodzaj zagrożeń</b> - zły stan pokrycia dachowego - postępująca dewastacja elewacji - zwiększenie ruchu kołowego  <b>Uwagi i wymogi:</b> Zachować bryłę budynku, podziały elewacji i wystrój elewacji, typ dachu.
<b>Stan zachowania:</b> dobry	<b>Autor:</b> Aleksandra Fink	<b>Data:</b> listopad 2013

**Opis architektury i techniki wykonania:**

Kamienica w zabudowie pierzejowej, narożna, ze ślepą ścianą, założona na planie prostokąta, murowana z cegły na podmurówce, podpiwniczona, trzykondygnacyjna, parter tynkowany tynkiem zacieranym, powyżej elewacja z licowej cegły klinkierowej z otynkowanymi detalami architektonicznymi, dach dwuspadowy, kryty dachówką karpiówką.



## KARTA ADRESOWA OBIEKTU ZABYTKOWEGO



<b>Nazwa:</b> Kamienica		<b>Nr inwentarzowy w GEZ:</b>	<b>420</b>
<b>Funkcja obecna:</b> mieszkalna		<b>Czas powstania:</b> 4 ćw. XIX w.	
<b>Fotografia:</b>		<p><b>Województwo:</b> dolnośląskie  <b>Powiat:</b> lubański  <b>Gmina:</b> Lubań  <b>Adres:</b> Warszawska 19  <b>Obręb IV AM 10 Dz. 47</b></p>	
			
		<b>Własność:</b> prywatna	
		<b>Sposób użytkowania:</b> budynek mieszkalny	
		<b>Informacje o ochronie</b> Budynek objęty mpzp	
		<b>Rodzaj zagrożeń</b> - zwiększenie ruchu kołowego	
		<b>Uwagi i wymogi:</b> Zachować bryłę budynku, podziały elewacji i wystrój elewacji, typ dachu.	
<b>Stan zachowania:</b> dobry	<b>Autor:</b> Aleksandra Fink	<b>Data:</b> listopad 2013	

**Fot.** Elewacja frontowa

**Opis architektury i techniki wykonania:**

Kamienica w zabudowie pierzejowej, założona na planie prostokąta, murowana z cegły na podmurówce, podpiwniczona, trzykondygnacyjna, w parterze tynkowana i boniowana, powyżej elewacja z licowej cegły klinkierowej z otynkowanymi detalami architektonicznymi, dach dwuspadowy, kryty dachówką karpiówką.

## KARTA ADRESOWA OBIEKTU ZABYTKOWEGO

<b>Nazwa:</b> Kamienica		<b>Nr inwentarzowy w GEZ:</b>	<b>421</b>
<b>Funkcja obecna:</b> mieszkalna	<b>Czas powstania:</b> 4 ćw. XIX w.		
<b>Fotografia:</b>		<p><b>Województwo:</b> dolnośląskie  <b>Powiat:</b> lubański  <b>Gmina:</b> Lubań  <b>Adres:</b> Warszawska 20  <b>Obręb IV AM 10 Dz. 46</b></p> 	
		<p><b>Własność:</b> Gmina Miejska Lubań + prywatna  <b>Sposób użytkowania:</b> budynek mieszkalny</p>	
		<p><b>Informacje o ochronie</b>                  Budynek objęty mpzp</p>	
		<p><b>Rodzaj zagrożeń</b>                  - zły stan pokrycia dachowego                  - postępująca dewastacja elewacji                  - zwiększenie ruchu kołowego</p> <p><b>Uwagi i wymogi:</b>                  Zachować bryłę budynku, podziały elewacji i wystrój elewacji, typ dachu.</p>	
<b>Stan zachowania:</b> dobry	<b>Autor:</b> Aleksandra Fink	<b>Data:</b> listopad 2013	

**Fot.** Elewacja frontowa

**Opis architektury i techniki wykonania:**

Kamienica w zabudowie pierzejowej, narożna, zakończona ślepą ścianą, założona na planie prostokąta, murowana z cegły na podmurówce, podpiwniczona, trzykondygnacyjna, parter otynkowany tynkiem zacieranym i boniowany, powyżej elewacja z licowej cegły klinkierowej z otynkowanymi detalami architektonicznymi, dach dwuspadowy, kryty dachówką karpiówką. W połaci dachowej facjata.

## KARTA ADRESOWA OBIEKTU ZABYTKOWEGO

**Nazwa:** Kamienica

**Funkcja obecna:** mieszkalna

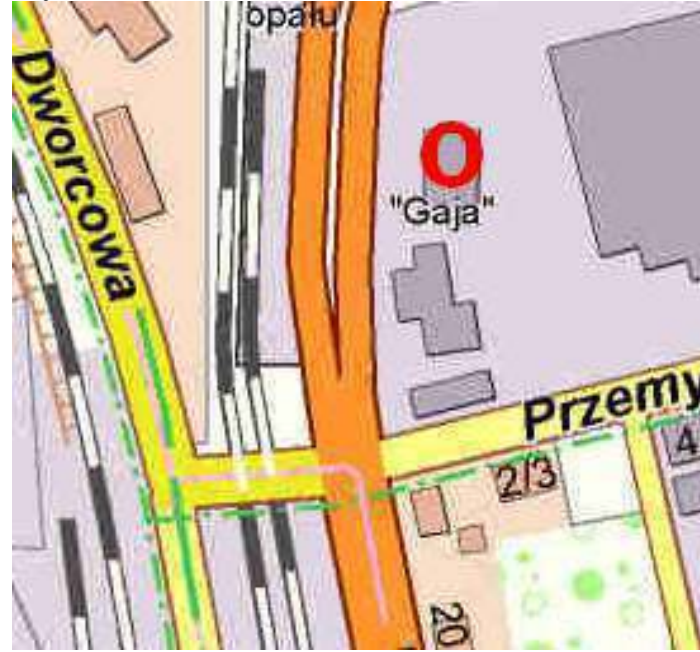

**Czas powstania:** 4 ćw. XIX w.

**Nr inwentarzowy w GEZ:**



**422**

**Województwo:** dolnośląskie



## KARTA ADRESOWA OBIEKTU ZABYTKOWEGO

<b>Nazwa:</b> Budynek Przemysłowy		<b>Nr inwentarzowy w GEZ:</b>	<b>423</b>
<b>Funkcja obecna:</b> usługowa	<b>Czas powstania:</b> lata 20-te XX w.		
<b>Fotografia:</b>		<p><b>Województwo:</b> dolnośląskie  <b>Powiat:</b> lubański  <b>Gmina:</b> Lubań  <b>Adres:</b> Warszawska 23  <b>Obręb IV AM 10 Dz. 18/7</b></p> 	
 <p style="text-align: center;"><b>Fot. Elewacja frontowa</b></p>		<p><b>Własność:</b> Gmina Miejska Lubań + użytkowanie wieczyste  <b>Sposób użytkowania:</b> budynek przemysłowy</p> <p><b>Informacje o ochronie</b>                  Budynek objęty mpzp</p>	
<p><b>Opis architektury i techniki wykonania:</b>                  Budynek założony na planie kwadratu, rozczłonkowany, murowany z cegły, nieotynkowany, na podmurówce, podpiwniczony, dwukondygnacyjny, elewacje z licowej cegły klinkierowej z otynkowanymi detalami architektonicznymi. W elewacji frontowej obecne dwa boczne ryzality. Elewacja podzielona poziomo gzymsami podokiennymi, podział pionowy tworzą fragmenty muru oddzielające duże przeszklone partie okien. Okna zamknięte łukiem pełnym, nad oknami płycinowe tynkowane blendy. W elewacji od ulicy trzy szczyty o wykroju wklęsło - wypukłym zwieńczone stylizowanymi wazonami na postumencie. Dach mansardowy kryty dachówką karpiówką.</p>		<p><b>Rodzaj zagrożeń</b></p> <ul style="list-style-type: none"> <li>- zły stan pokrycia dachowego</li> <li>- postępująca dewastacja elewacji</li> <li>- zwiększenie ruchu kołowego</li> <li>- brak użytkowania od kilku lat</li> </ul> <p><b>Uwagi i wymogi:</b>                  Zachować bryłę budynku, podziały elewacji i wystrój elewacji, typ dachu.</p>	
<b>Stan zachowania:</b>	<b>Autor:</b> Aleksandra Fink	<b>Data:</b> listopad 2013	

## KARTA ADRESOWA OBIEKTU ZABYTKOWEGO

<b>Nazwa:</b> Kamienica		<b>Nr inwentarzowy w GEZ:</b>	<b>424</b>
<b>Funkcja obecna:</b> mieszkalno - usługowa		<b>Czas powstania:</b> 2 poł. XIX w. zbudowana na reliktach z XVIII w.	
<b>Fotografia:</b>		<p><b>Województwo:</b> dolnośląskie  <b>Powiat:</b> lubański  <b>Gmina:</b> Lubań  <b>Adres:</b> ul. Wąska 6  <b>Obręb III AM 4 Dz. 27/5</b></p> 	
		<b>Własność:</b> Gmina Miejska Lubań + użytkowanie wieczyste	
<b>Fot.</b> Elewacja frontowa		<b>Sposób użytkowania:</b> budynek mieszkalno - usługowy	
<b>Opis architektury i techniki wykonania:</b> kamienica z 2 poł. XIX w. zbudowana na reliktach z XVIII w. przebudowana częściowo współcześnie, narożna w zabudowie pierzejowej. Budynek trzykondygnacyjny, podpiwniczony, murowany, dach dwuspadowy kryty dachówką z naczółkiem od frontu / ul. spółdzielcza/ elewacje bezstylowe, przebudowane współcześnie w parterze z stylizowaną stolarką witryn sklepowych. Wnętrza przebudowane, piwnica sklepiona. Parter usługowy, piętra mieszkalne.		<b>Informacje o ochronie</b> Obiekt wpisany do rejestru zabytków nr 624/1087/J z 7. 10. 1991 r.	
<b>Stan zachowania:</b>		Brak mpzp	
<b>Autor:</b> Aleksandra Fink		Budynek w granicach Starego Miasta	
<b>Data:</b> listopad 2013		<b>Rodzaj zagrożeń</b> - zły stan pokrycia dachowego - postępująca dewastacja elewacji - zwiększenie ruchu kołowego	
		<b>Uwagi i wymogi:</b> Budynek zabytkowy do zachowania bez zmian.	

## KARTA ADRESOWA OBIEKTU ZABYTKOWEGO

<b>Nazwa:</b> Budynek Gospodarczy na terenie dawnego Folwarku Magdalenek		<b>Nr inwentarzowy w GEZ:</b>	<b>425</b>
<b>Funkcja obecna:</b> gospodarcza	<b>Czas powstania:</b>		
<b>Fotografia:</b> 		<b>Województwo:</b> dolnośląskie <b>Powiat:</b> lubański <b>Gmina:</b> Lubań <b>Adres:</b> ul. Wiejska <b>Obręb   AM 7 Dz. 4</b> 	
<p style="text-align: center;"><b>Fot. Budynek gospodarczy</b></p> <p><b>Opis architektury i techniki wykonania:</b>                      Budynek gospodarczy stanowiący pozostałość dawnego folwarku, zbudowany na planie prostokąta, z kamienia i cegły, dach dwuspadowy kryty dachówką karpówką. W skarpie przy budynku gospodarczym obecna również kamienna piwnica.</p>		<b>Własność:</b> LPWiK	
		<b>Sposób użytkowania:</b> budynek gospodarczy	
		<b>Informacje o ochronie</b> Budynek objęty mpzp	
		<b>Rodzaj zagrożeń</b> - przebudowa lub wyburzenie z powodów inwestycyjnych oczyszczalni ścieków - obsuwająca się skarpa w powiązaniu z drganiami samochodowymi	
		<b>Uwagi i wymogi:</b> Do zachowania budynek bez zmian architektonicznych.	
<b>Stan zachowania:</b> dobry	<b>Autor:</b> Aleksandra Fink	<b>Data:</b> listopad 2013	

## KARTA ADRESOWA OBIEKTU ZABYTKOWEGO

**Nazwa:** Zespół budynków mieszkalnych

**Nr inwentarzowy w GEZ:**

**426**

**Funkcja obecna:** mieszkalna

**Czas powstania:** lata 20 - te XX w.

**Województwo:** dolnośląskie

**Powiat:** lubański

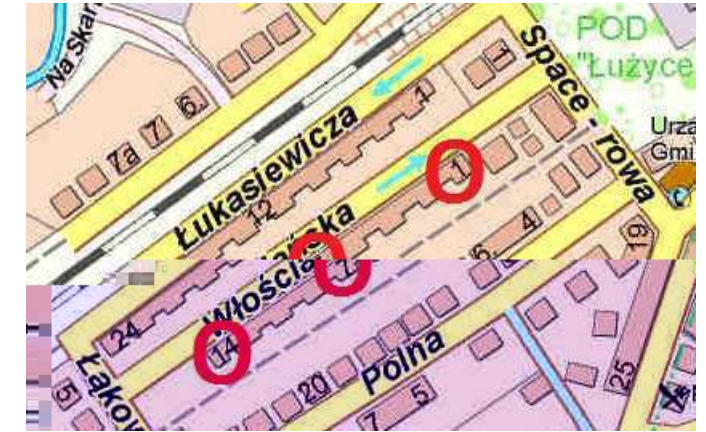
**Gmina:** Lubań

**Adres:** ul. Włociańska 1-14

**Fotografia:**



Fot. Zabudowania wzdłuż ulicy



**Obręb** V AM 5

**Własność:** Gmina Miejska Lubań, prywatna

**Sposób użytkowania:** budynki mieszkalne

**Informacje o ochronie**

Teren objęty mpzp

**Rodzaj zagrożeń**

- wzrastające natężenie ruchu kołowego

**Uwagi i wymogi:**

Zachowanie charakteru zabudowy.



Fot. Zabudowania wzdłuż ulicy

**Opis architektury i techniki wykonania:**

Ulica wytyczona wzdłuż linii kolejowej Lubań - Zgorzelec, pod Kamienną Górą, jest to osiedle domów jednorodzinne w zabudowie szeregowej i dwurodzinnych, usytuowane kalenicą do ulicy, dachy czterospadowe kryte dachówką, łączniki domów kryte dachem dwuspadowym kryte dachówką karpiońską.

**Stan zachowania:** dobra

**Autor:** Aleksandra Fink

**Data:** listopad 2013

## OKARTA ADRESOWA OBIEKTU ZABYTKOWEGO





<b>Nazwa:</b> Kamienica		<b>Nr inwentarzowy w GEZ:</b> <b>427</b>
<b>Funkcja obecna:</b> mieszkalna	<b>Czas powstania:</b> 1905 r.	<b>Województwo:</b> dolnośląskie <b>Powiat:</b> lubański <b>Gmina:</b> Lubań <b>Adres:</b> ul. Wojska Polskiego 1 <b>Obręb III AM 2 Dz. 17</b>
<b>Fotografia:</b>		
		
<b>Fot. Elewacja frontowa</b>		<b>Fot. Facjata</b>
		
<b>Fot. Płaskorzeźby</b>		<p><b>Własność:</b> Gmina Miejska Lubań + użytkowanie wieczyste</p> <p><b>Sposób użytkowania:</b> budynek mieszkalny</p> <p><b>Informacje o ochronie</b> Budynek objęty mpzp</p> <p><b>Rodzaj zagrożeń</b> - postępująca dewastacja elewacji - zwiększenie ruchu kołowego</p> <p><b>Uwagi i wymogi:</b> Zachować bryłę budynku, podziały elewacji, wystrój elewacji, stolarkę okienną i drzwiową, balkony oraz zwieńczone ryzalitu i typ dachu.</p>
<b>Opis architektury i techniki wykonania:</b> Kamienica w zabudowie pierzejowej, narożna, założona na planie czworoboku zbliżonego do prostokąta, z zagiętym skrzydłem w narożu i zaokrąglonym narożem od frontu. Budynek murowany z cegły na podmurówce, podpiwniczony, czterokondygnacyjny, otynkowany tynkiem zacieranym, parter w elewacjach frontowych boniowany, dach dwuspadowy o połaci dachu od tyłu prawie płaskiej, z mansardami konstrukcji ryglowej od frontu, dach kryty dachówką karpiówką podwójnie w łuskę.		
<b>Stan zachowania:</b> średni	<b>Autor:</b> Aleksandra Fink	<b>Data:</b> listopad 2013





## KARTA ADRESOWA OBIEKTU ZABYTKOWEGO

<b>Nazwa:</b> Kamienica		<b>Nr inwentarzowy w GEZ:</b>	<b>428</b>
<b>Funkcja obecna:</b> mieszkalna		<b>Czas powstania:</b> 1910 r.	
<b>Fotografia:</b>		<p><b>Województwo:</b> dolnośląskie  <b>Powiat:</b> lubański  <b>Gmina:</b> Lubań  <b>Adres:</b> ul. Wojska Polskiego 1a  <b>Obręb III AM 2 Dz. 16</b></p> 	
 <p><b>Fot. Elewacja frontowa</b></p>		<p><b>Własność:</b> Gmina Miejska Lubań + prywatna  <b>Sposób użytkowania:</b> budynek mieszkalny</p>	
 <p><b>Fot. Płaskorzeźby</b></p>		<p><b>Informacje o ochronie</b>                  Budynek objęty mpzp</p>	
<p><b>Opis architektury i techniki wykonania:</b>                  Kamienica w zabudowie pierzejowej, założona na planie prostokąta, murowana z cegły, podpiwniczona, czterokondygnacyjna, otynkowana tynkiem zacieranym, dach dwuspadowy, od strony ulicy o mniejszej połaci dachu i bardziej stromej płaszczyźnie, w jego połaci trzy drewniane facjaty, dach kryty dachówką karpiówką podwójnie w łuskę.</p>		<p><b>Rodzaj zagrożeń</b>                  - postępująca dewastacja elewacji                  - ubytki tynku                  - zwiększenie ruchu kołowego</p>	
<b>Stan zachowania:</b> średni		<b>Data:</b> listopad 2013	
<b>Autor:</b> Aleksandra Fink		<b>Uwagi i wymogi:</b> Zachować bryłę budynku, podziały i wystrój elewacji, wszystkie secesyjne dekoracje. Należy bezwzględnie zachować secesyjną stolarkę drzwiową. Wewnątrz, w mieszkaniach oraz secesyjne piece kaflowe. Należy zachować typ dachu wraz z pokryciem oraz mansardy.	





## KARTA ADRESOWA OBIEKTU ZABYTKOWEGO

<b>Nazwa:</b> Kamienica		<b>Nr inwentarzowy w GEZ:</b>	<b>429</b>
<b>Funkcja obecna:</b> mieszkalna		<b>Województwo:</b> dolnośląskie	
<b>Czas powstania:</b> 1910 r.		<b>Powiat:</b> lubański	
<b>Fotografia:</b>		<b>Gmina:</b> Lubań	
 <p style="text-align: center;"><b>Fot. Elewacja frontowa</b></p> <div style="display: flex; justify-content: space-around;">   </div> <p style="text-align: center;"><b>Fot. Płaskorzeźby</b></p>		<b>Adres:</b> ul. Wojska Polskiego 1b <b>Obręb III AM 2 Dz. 15</b>	
			
		<b>Własność:</b> Gmina Miejska Lubań + prywatna	
		<b>Sposób użytkowania:</b> budynek mieszkalny	
		<b>Informacje o ochronie</b> Budynek objęty mpzp	
		<b>Rodzaj zagrożeń</b> - postępująca dewastacja elewacji - zwiększenie ruchu kołowego	
		<b>Uwagi i wymogi:</b> Zachować bryłę budynku, podziały elewacji, wystrój elewacji frontowej, stolarkę okienną i drzwiową wewnątrz.	
<b>Opis architektury i techniki wykonania:</b> Kamienica w zabudowie pierzejowej, założona na planie prostokąta, murowana z cegły na podmurówce, podpiwniczona, czterokondygnacyjna, otynkowany tynkiem zacieranym, parter w elewacji frontowej boniowany, dach dwuspadowy, o bardziej stromej połaci od strony ulicy, kryty dachówką karpieńską w podwójną łuskę. W połaci dachowej obecna trzy facjaty, facjata środkowa największa, z widoczną konstrukcją ryglową.			
<b>Stan zachowania:</b> średni	<b>Autor:</b> Aleksandra Fink	<b>Data:</b> listopad 2013	






## KARTA ADRESOWA OBIEKTU ZABYTKOWEGO

<b>Nazwa:</b> Kamienica		<b>Nr inwentarzowy w GEZ:</b>	<b>430</b>
<b>Funkcja obecna:</b> mieszkalna		<b>Czas powstania:</b> 1910 r.	
<b>Fotografia:</b>		<b>Województwo:</b> dolnośląskie <b>Powiat:</b> lubański <b>Gmina:</b> Lubań <b>Adres:</b> ul. Wojska Polskiego 1c <b>Obręb III AM 2 Dz. 14</b>	
			
<b>Fot. Elewacja frontowa</b>		<b>Fot. Facjata i płaskorzeźby</b>	
<b>Opis architektury i techniki wykonania:</b> Kamienica w zabudowie pierzejowej, założona na planie prostokąta, murowana z cegły na podmurówce, podpiwniczony czterokondygnacyjna, otynkowana tynkiem zacieranym, parter w elewacji frontowej boniowany, dach dwuspadowy, od strony ulicy o połaci bardziej stromej, kryty dachówką karpiówką podwójnie w podwójną łuskę. W połaci dachowej obecna dwie facjaty, jedna z nich posiada widoczną konstrukcją ryglową.		<b>Własność:</b> prywatna <b>Sposób użytkowania:</b> budynek mieszkalny <b>Informacje o ochronie</b> Budynek objęty mpzp	
		<b>Rodzaj zagrożeń</b> - zły stan pokrycia dachowego - postępująca dewastacja elewacji - zwiększenie ruchu kołowego  <b>Uwagi i wymogi:</b> Zachować bryłę budynku, podziały elewacji wystrój elewacji frontowej, układ wnętrza, stolarkę okienną i drzwiową, okucia drzwi, piece kaflowe.	
<b>Stan zachowania:</b> średni	<b>Autor:</b> Aleksandra Fink	<b>Data:</b> listopad 2013	



## KARTA ADRESOWA OBIEKTU ZABYTKOWEGO

<b>Nazwa:</b> Kamienica		<b>Nr inwentarzowy w GEZ:</b>	<b>431</b>
<b>Funkcja obecna:</b> mieszkalna		<b>Czas powstania:</b> 1910 r.	
<b>Fotografia:</b> <div style="text-align: center;">  <p style="text-align: center;"><b>Fot. Elewacja frontowa</b></p> </div> <div style="display: flex; justify-content: space-around; margin-top: 10px;"> <div style="text-align: center;">  </div> <div style="text-align: center;">  <p style="text-align: center;"><b>Fot. Płaskorzeźba</b></p> </div> </div>		<p><b>Województwo:</b> dolnośląskie  <b>Powiat:</b> lubański  <b>Gmina:</b> Lubań  <b>Adres:</b> ul. Wojska Polskiego 1d  <b>Obręb III AM 2 Dz. 13</b></p> <div style="text-align: center;">  </div> <p><b>Własność:</b> Gmina Miejska Lubań + użytkowanie wieczyste  <b>Sposób użytkowania:</b> budynek mieszkalny</p> <p><b>Informacje o ochronie</b>          Budynek objęty mpzp</p> <p><b>Rodzaj zagrożeń</b>          - zły stan pokrycia dachowego          - postępująca dewastacja elewacji          - zwiększenie ruchu kołowego</p> <p><b>Uwagi i wymogi:</b>          Należy zachować bryły budynków, podziały elewacji, dekoracje elewacji frontowych, szczyty, typ dachu, stolarkę drzwiową i okienną.</p>	
<b>Opis architektury i techniki wykonania:</b> Kamienica w zabudowie pierzejowej, narożna, założona na planie litery „L”, gdzie jedno skrzydło biegnie wzdłuż ulicy Wojska Polskiego, drugie wzdłuż ul. Kopernika, murowana z cegły na podmurówce, podpiwniczona, czterokondygnacyjna, otynkowany tynkiem zacieranym, ryzalitem w narożu na planie sześcioboku, dach dwuspadowy, od ulicy połączyć dachu o większym nachyleniu, ryzalit przykryty osobnym dachem jednopłaskoczynowym, dach kryty dachówką karpiówką podwójnie w łuskę. W połączeniu dachowej obecne facjaty.		<b>Stan zachowania:</b> średni <b>Autor:</b> Aleksandra Fink <b>Data:</b> listopad 2013	

## KARTA ADRESOWA OBIEKTU ZABYTKOWEGO

<b>Nazwa:</b> Koszary		<b>Nr inwentarzowy w GEZ:</b>	<b>432</b>
<b>Funkcja obecna:</b> koszary		<b>Czas powstania:</b> koniec XIX w.	
<b>Fotografia:</b>		<p><b>Województwo:</b> dolnośląskie  <b>Powiat:</b> lubański  <b>Gmina:</b> Lubań  <b>Adres:</b> ul. Wojska Polskiego 2  <b>Obręb II AM 17 Dz. 2/21 + lazaret</b></p> 	
			
<b>Fot. Zabudowania koszar</b>			
			
<b>Fot. Zabudowania koszar</b>			
<b>Opis architektury i techniki wykonania:</b>			
Zespół budynków koszarowych założonych na planie liter „H”, „L” i prostokąta, z obecnymi ryzalitami. Budynki wszystkie murowane z cegły, nieotynkowane, dwu- i trzykondygnacyjne, podpiwniczone, o dachach głównie dwuspadowych oraz czterospadowych, krytych dachówką karpiońską w podwójną łuskę.			
<b>Własność:</b> Skarb Państwa + Agencja Gospodarki Mienia Wojskowego		<b>Sposób użytkowania:</b> koszary	
<b>Informacje o ochronie</b>			
Brak mpzp - teren zamknięty, część przygotowana do sprzedaży (dawny lazaret)			
<b>Rodzaj zagrożeń</b>			
- aktualnie brak			
<b>Uwagi i wymogi:</b>			
Należy zachować bryły budynków, podziały elewacji, dekoracje elewacji frontowych, typy dachów, stolarkę drzwiową i okienną			
<b>Stan zachowania:</b> dobry	<b>Autor:</b> Aleksandra Fink	<b>Data:</b> listopad 2013	

## KARTA ADRESOWA OBIEKTU ZABYTKOWEGO

<b>Nazwa:</b> Kamienica		<b>Nr inwentarzowy w GEZ:</b>	<b>433</b>
<b>Funkcja obecna:</b> mieszkalna		<b>Czas powstania:</b> pocz. XX w.	
<b>Fotografia:</b> 		<p><b>Województwo:</b> dolnośląskie  <b>Powiat:</b> lubański  <b>Gmina:</b> Lubań  <b>Adres:</b> ul. Worcella 1  <b>Obręb II AM 18 Dz. 28</b></p> 	
<b>Fot.</b> Elewacja frontowa		<b>Własność:</b> Gmina Miejska Lubań + użytkowanie wieczyste <b>Sposób użytkowania:</b> budynek mieszkalny	
<b>Opis architektury i techniki wykonania:</b> Kamienica w zabudowie pierzejowej, narożna, założona na planie prostokąta, murowana z cegły na niewysokiej podmurówce, otynkowana tynkiem zacieranym, czterokondygnacyjna, parter budynku boniowany, dach dwuspadowy, kryty dachówką karpiówką, nad osiami skrajnymi szczyt o wycięciu łuków wklęsło-wypukłych.		<b>Informacje o ochronie</b> Budynek objęty mpzp	
		<b>Rodzaj zagrożeń</b> - postępująca dewastacja elewacji - zwiększenie ruchu kołowego	
		<b>Uwagi i wymogi:</b> Zachować bryłę budynku, podziały elewacji, wystrój elewacji.	
<b>Stan zachowania:</b> średni	<b>Autor:</b> Aleksandra Fink	<b>Data:</b> listopad 2013	